



A história

Era o ano de 1846. Chegava na Alemanha, na Região do Hunsrück, um funcionário do Governo Imperial do Brasil com a finalidade de recrutar colonos para as terras brasileiras.

Logo a notícia se espalhou por todas as partes. Os alemães que lá viviam, em péssimas condições de vida, animaram-se, e a primeira providência foi vender todos os seus pertences para, então, seguirem viagem para a América do Sul, onde se prometia uma vida mais digna. Embarcaram em Dunquerque, na França, e após 70 dias de viagem chegaram ao Rio de Janeiro.

Depois de passarem por várias decepções no Rio de Janeiro, conseguiram audiência com o Imperador D. Pedro II que providenciou três vapores para o transporte até Vitória, muito embora o destino fosse o Sul do Brasil. A 1ª leva chegou à capital do Espírito Santo no dia 21 de dezembro de 1846. Permaneceram alguns dias em Vitória e, então, seguiram para a Colônia de Santa Isabel, a 1ª fundada em solo capixaba pelo Dr. Luiz Pedreira do Couto Ferraz que era o Presidente da Província do Espírito Santo.

Os colonos foram subindo as margens do Rio Jucu (Braço Norte) e se instalaram, em 27 de janeiro de 1847, na Serra da Boa Vista. Eram 39 famílias sendo 16 Evangélico-Luteranas e 23 Católicas.

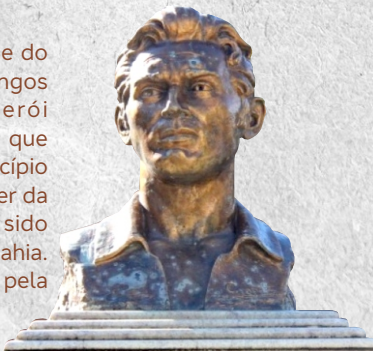
A primeira capela foi logo construída no morro de Boa Vista onde pretendiam também construir a vila. Ali ficaram cerca de 10 anos. Alguns, por questão de clima, subiram mais e foi então que as famílias católicas ficaram em Santa Isabel e as luteranas prosseguiram um pouco mais e chegaram a um lugar plano entre as montanhas o qual denominaram de Campinhoberg - Morro do Campinho. Em 1852 a primeira igreja católica foi consagrada na vila de Santa Isabel e tinha como Padroeiro São Bonifácio.

E entre os anos de 1858 e 1860 no lugar Campinho os luteranos iniciaram a construção de seu templo. Antes, porém, construíram uma pequena capela no centro de terreno onde hoje localiza-se o cemitério e enquanto se erguia a nova igreja, os cultos eram celebrados, ora lá, ora em residências dos colonos. Quando D. Pedro II visitou a colônia em 30 de janeiro de 1860, mencionou a existência dessa pequena capela que ficava próxima à residência do diretor da colônia, hoje residência da família Barcelos no condomínio Vivendas do Imperador, e no caminho do morro do Chapéu. Mencionou ainda, que a viúva do Pastor Held encontrava-se em péssimas condições financeiras devido à morte do esposo.

A Colônia foi progredindo gradativamente e logo emancipou-se de Viana. Foi elevada à condição de Freguesia em 1869 e Distrito Policial em 1878

No dia 20 de outubro de 1893, o município de Santa Isabel desmembrou-se de Viana através do Decreto Estadual nº 29. Sua instalação deu-se no local denominado Campinho em 19 de dezembro do mesmo ano. Em 26 de junho de 1896, por causa da malária, a sede do município foi transferida para Santa Isabel pelo Decreto Municipal nº 19, retornando para Campinho em 1917.

Em 20 de dezembro de 1921 o nome do Município foi mudado para Domingos Martins em homenagem ao herói Capixaba Domingos José Martins, que nasceu em 9 de maio de 1781 no Município de Itapemirim e participou como líder da Revolução Pernambucana, tendo sido fuzilado em 12 de junho de 1817 na Bahia. Suas últimas palavras foram: "Morro pela liberdade"..



A cidade do Verde

O município detem uma das maiores áreas preservadas do estado, parques e áreas verdes, incentivando o ecoturismo com trilhas, observação de aves e uma paisagem deslumbrante com as floradas de matas preservadas


O PARQUE MUNICIPAL NATURAL DE DOMINGOS MARTINS

O Parque foi criado com o objetivo de preservar esta bela natureza. "O espaço tem, aproximadamente, 48 hectares dentro da área urbana.

O espaço é uma unidade de conservação de proteção integral, e em seu plano de manejo foram identificadas 23 espécies de mamíferos e 33 de aves, incluindo seres em extinção. Além de toda a riqueza natural, o local está a 715 metros acima do nível do mar, proporcionando vistas únicas comitório a costa capixaba, e cidades lãneas como Vila Velha.

O PARQUE ESTADUAL DA PEDRA AZUL

Considerado um dos principais cartões postais do Estado, proporciona um turismo de aventura, por meio de trilhas, com opções que unem a riqueza da flora com várias espécies da fauna. Foi criado em 1991, possui 1.240 hectares e uma variedade de opções de passeios a pé. Um dos pontos procurados dos locais são as trilhas que dão acesso as piscinas naturais, à Pedra do Lagarto, ao Mirante e à própria Pedra Azul. Possui duas trilhas divididas em nível fácil e médio/difícil. A Trilha fácil possui um percurso de 1.900 metros (ida e volta). A trilha considerada de nível médio/difícil,percurso é de 2.500 metros (ida e volta). Fica no Km 89 da BR-262, em Pedra Azul.



RESERVA KAUTSKY

Com uma área verde de 300 mil metros quadrados e distante 1,5 quilômetro do Centro, a Reserva Kautsky possui mais de 100 mil orquídeas e bromélias plantadas em árvores, que podem ser vistas e apreciadas nas 16 trilhas ecológicas do local. As plantas foram levadas ao local pelo orquidófilo e botânico Roberto Kautsky, considerado o mestre das orquídeas capixabas, falecido em 2010. Cada uma das 16 trilhas ganhou o nome de pessoas consideradas importantes por Roberto Kautsky durante toda a sua trajetória dedicada à botânica capixaba. No alto do morro fica a Capela da União, construída em 2001.

De lá é possível ver partes das cidades de Vitória, Vila Velha e também a sede de Domingos Martins. O trajeto até o alto do morro pode ser feito a pé ou de carro.



PRAÇA ARTHUR GERHARDT fica localizada no Centro de Domingos Martins. A praça com seus canteiros e muitas flores é um charme só. Possui um grande termômetro ótimo para fotos, e marca temperatura sempre baixa, nos dias mais frios. Na praça também você encontra: o Monumento ao Colono Imigrante, um relógio de sol, e a Igreja Evangélica de Confissão Luterana. Há também lago com peixes e a miniatura de um quintungo (usado para a fabricação de farinha artesanal).



CENTRO CULTURAL

Um dos patrimônios materiais do município quando o assunto é cultura, o Centro Cultural - antigo Hotel Imperador - faz parte da história de Domingos Martins. O local, que já recebeu grandes personalidades do cenário brasileiro quando era um dos hotéis mais badalados do Estado, hoje abriga diversas atividades artísticas e culturais da cidade. Adquirido em 2014 pelo Governo do Estado, o antigo hotel, que foi inaugurado em 1955, até hoje possui a mesma arquitetura. Atualmente abriga a Secretaria de Cultura e Turismo, a Escola de Música Helena Gerhardt Brickwe-dde e a Biblioteca Municipal Argentina Lopes Tristão.

MARCO DA COLONIZAÇÃO ALEMÃ. É o marco histórico da presença do primeiro grupo de imigrantes na região das montanhas de Domingos Martins. No início era apenas uma vila e um cemitério inaugurado em 1937. Atualmente, duas cruzes foram construídas em homenagem às 39 primeiras famílias que se instalaram na região, vindas da Prússia Renana em 1847. Está localizada na entrada no distrito de Biriricas, no Km 34 da BR-262. Possui também um monumento aos colonos



PÓRTICO DA CIDADE

O pórtico de Domingos Martins foi inaugurado em 1992 e desde então se tornou símbolo da cidade. Desenhado no estilo enxaimel, possui letreiros de boas vindas em letras góticas, em referência à cultura alemã, que permeia toda a vida da cidade desde o século passado. Ao lado do portal há uma roda d'água com peixes. É um local perfeito para quem deseja levar uma lembrança fotográfica do município e evidenciar a cultura alemã presente até nas construções da cidade. Fica no Km 40 da BR-262.



CASCATA DO GALO

Quem gosta de um lugar para relaxar e poder se banhar em pe-ríodos do ano em que o calor é intenso, a Cascata do Galo é a pedida certa. Localizada a dez quilômetros da sede do municí-pio, seguindo pela "Estrada do Galo", o local é cercado por Mata Atlântica e conta com presença de várias espécies de animais. A cachoeira possui três quedas que totalizam 70 metros de al-tura, o que possibilita a prática de descida, com equipamentos e conhecimentos necessários, além de piscinas naturais. Ao re-dor existem alguns empreendimentos voltados ao turismo como pousadas e restaurantes.



RUA JOÃO BATISTA WERNERSBACH (RUA DE LAZER)

A beleza em forma de rua. Essa pode ser a melhor expressão para descrever a Rua de Lazer, que fica localizada no Centro de Domingos Martins. Considerado o point do turista, essa rua leva lazer até no nome e é

uma das mais famosas da região, muito por conta da beleza e riqueza dos detalhes e também das lojas de produtos típicos, artesanatos, cafeterias e restaurantes. Con-centra o maior número de estabelecimentos gastronômicos da cidade, com diversas opções de saborosos pratos, lanches varia-dos e chopes artesanais.


ATRATIVOS

IGREJA DE CONFISSÃO LUTERANA

Um dos templos religiosos mais antigos do país, esse local tem uma forte ligação com os primeiros imigrantes alemães que chegaram à região conhecida como Campinho, Centro de Domingos Martins. A Igreja Evangélica da Confissão Luterana foi a primeira na América Latina a ter uma torre. Na época de sua construção, a Constituição Imperial brasileira proibia torres em igrejas evangélicas. A igreja foi inaugurada em maio de 1866 e mais tarde tombada pelo Patrimônio Histórico Estadual. Possui também três sinos, que vieram de navio da Alemanha até o porto de Vitória. Os sinos Gloria, Concórdia e Gratia são de bronze e possuem tamanhos diferentes. O maior pesa cerca de 300 quilos.



IGREJA CATÓLICA DE SANTA ISABEL



Uma das mais antigas Igrejas Católicas do Estado, o templo de Santa Isabel faz parte também da história de imigração dos primeiros alemães que chegaram ao Estado e se deslocaram para região onde hoje se encontra Domingos Martins. Foi construída em 1852, por 18 famílias, e foi primeira igreja católica do município. O espaço já passou por reformas, mas sempre manteve a sua sacralidade em suas atividades.

BIBLIOTECA MUNICIPAL ARGENTINA LOPES TRISTÃO

O espaço oferece aos visitantes muitas histórias e a cultura por meio da leitura, com um acervo que possui mais de 20 mil livros, alguns raros, com histórias reais e de ficção escritas por autores capixabas, nacionais e estrangeiros. Com mais 50 anos, a Biblioteca Municipal Argentina Lopes Tristão oferece ao público além da pesquisa em livros, o acesso a internet, por meio de uma rede wireless aberta, e um acervo com obras digitalizadas que permitem pesquisas mais aprofundadas sobre diversos temas. Funciona anexo ao Centro Cultural.



CASA DA CULTURA

A Casa da Cultura, que fica na avenida principal do Centro da cidade, foi a primeira do tipo no Estado e foi inaugurada em 17 de dezembro de 1983. É tombada como Patrimônio Histórico Estadual. O espaço é uma excelente opção para quem deseja conhecer mais sobre a cultura do município, por meio de um acervo que conta com objetos, móveis, utensílios domésticos, documentos e fotografias que pertenceram aos imigrantes. O espaço oferece ainda exposições e ponto de informações turísticas.

ROTAS, CIRCUITOS E RECANTOS CHARMOSOS DO MUNICÍPIO DE DOMINGOS MARTINS

A BR 262 proporciona atravessar o município de Domingos Martins de leste a oeste, com acesso aos principais distritos e vilas do município, neles você ira encontrar alem da rotas e circuitos, vilas charmosas que guardam as culturas : alemã; italiana; alem de outras. Veja aqui os roteiros turísticos que começam no centro da cidade e se estendem por todo o município



A Rota do Lagarto

São 07 kilometros de contemplação do parque da Pedra Azul com sua majestosa pedra do lagarto que muda de cor varias vezes ao longo do dia e de acordo com o clima

A Rota do Lagarto tem inicio na BR 262 km 88 e termina no quadrado de São Paulinho possui pousadas restaurantes, delicatessens, cafeterias e artesanato

Hospedagem

Pousada Peterle (27) 99601-6291

Pousada Pedra Azul (27) 99222-5626

Pousada Tre Fiore (27) 3248-1124

Pousada Vale da Mata (28) 99999-9636

Pousada Rabo do Lagarto (27) 99942-6121

Gastronomia, Delicatessen e Café

Restaurante Peterle (27) 99966-0157

Café Colonial Peterle (27)

Cafetria Pavão Azul (27)

Don Due cucina italiana (28) 99986-8964

Café Espresso Tre Fire(28)

Café da Fazenda (27) 99732 -6045

Café Alto da Rota (27) 99976-7766

Casa Chef Ari (27) 99636-6899

Cozinha da Rota (27) 99872-2743

Tuia Gastronomia & Arte (27) 99843-7503

Venda da Rota (27) 99982-6686

Ocaku (27) 99518-3919

Lab Kombucha @lab.kombucha

Blu Gelatos (27) 99900-0725

Marietta Delicatessen (27) 99973-2370

Cervejaria Azzurra (27) 99818-2828

Taruiara Food Truck @taruirafoodtruck

Artesanato

Da tutti mani (28) 99952-9865

Portal da Pedra Azul (27) 99932-3519



Circuito Orgânicos & Naturais

O primeiro Circuito Turístico de Pedra Azul oferece muitas opções de agroturismo, lazer e compras

Hospedagens

Pousada Canto dos Pássaros (27) 99769-7750

Sítio dos Palmitos (27) 99896-6874

Pousada Chez Domaine (27) 99978-7914

Sítio Fim da Picada (27) 99727-6667

Pousada Xodo das Montanhas (27) 99722-6012

Alimentação

Brasserie Apogeu (27) 99978-7914

Agroturismo e Lazer

Embutidos Ronchi (27) 99938-5138

Apiario Florin (27) 99768-3521

Bottega della Pasta (28) 99920-2686

Cogumelos Regiani (27) 99769-7750

Agroturismo Valentim (27) 99898-6811



Rota do Carmo

O bucolismo no turismo rural! paisagens e trajetos tranquilos, é possível encontrar uma atividade imperdível de Pedra Azul: o "Colha e Pague" de morangos. Além disso, a rota possui, em sua extensão, variados restaurantes, pousadas e agroturismo com produtos artesanais. O acesso se dá na BR 262 no km 91 e segue por 8 km e termina na ES-165 no trajeto do Circuito orgânicos & naturais. Além do inédito Glamping, inovação em meios de hospedagem

Hospedagem

Villa Uliana (27) 99634-5157

Pousada Vista da Pedra Azul (27) 99782-3233

Glamping Pedra Azul (27) 98823-8112

Ecopousada Quaresmeiras (27) 99777-4747

Pousada Vale do Carmo (27) 99842-5781

Pousada Recanto do Lago (27) 99771-2837

Alimentação

Fazenda Camocim (27) 99831-4502

Cozinha Origem (27) 99832-3518

Cafeteria Vila da Ormy (27) 99916-0804

Restaurante Espigueiro (27) 98823-8112

Restaurante Ninho do Jacu (27) 99784-1443

Agroturismo

Sítio Herança (27) 99617-8364

Sabores da Montanha (27) 99725-1067

Sítio Pedreiras (27) 99830-8805

Imporium da Roça (27) 99892-8217

Produtos do Carmo (27) 99862-3641

Cogumelos do Carmo (27) 99870-7420



Caminho das Flores

Uma Rota com muito glamour em Pedra Azul! Paisagens imperdíveis, pousadas charmosas e gastronomia variada: do requinte ao fogão à lenha. Com na Br 262 km 94 e prossegue por 14 km , o Caminho das Flores localiza-se ao lado do Parque Estadual da Pedra Azul e ao final de sua extensão encontra-se a Reserva Ambiental Águia Branca.

Hospedagens

Pousada Rabo do Lagarto (27) 99942-6121

Estação Pedra Azul (28) 99999-2240

Le maian (28) 99901-0333

Pousada Aargau (27) 99932-4149

Natureza Eco Lodge (28) 99966-9580

Alimentação

Sos Garden Barba Negra (28) 99965-2822

Peccato della montagna (27) 99835-3267

Estação São Paulinho (27) 99759-6801

Restaurante Alecrim (27) 99749-9450

Restaurante Grão da Terra (27) 99781-3851

Lago da Lua (27) 99264-8511

Delícias de Portugal (27) 98872-2051

Casa de Fondue Aargau (27) 99932-4149

Cordillera mar & fuego (28) 99926-3669

Wine Bike (27) 99992-9219

Restaurante D'Bem (27) 99889-4575

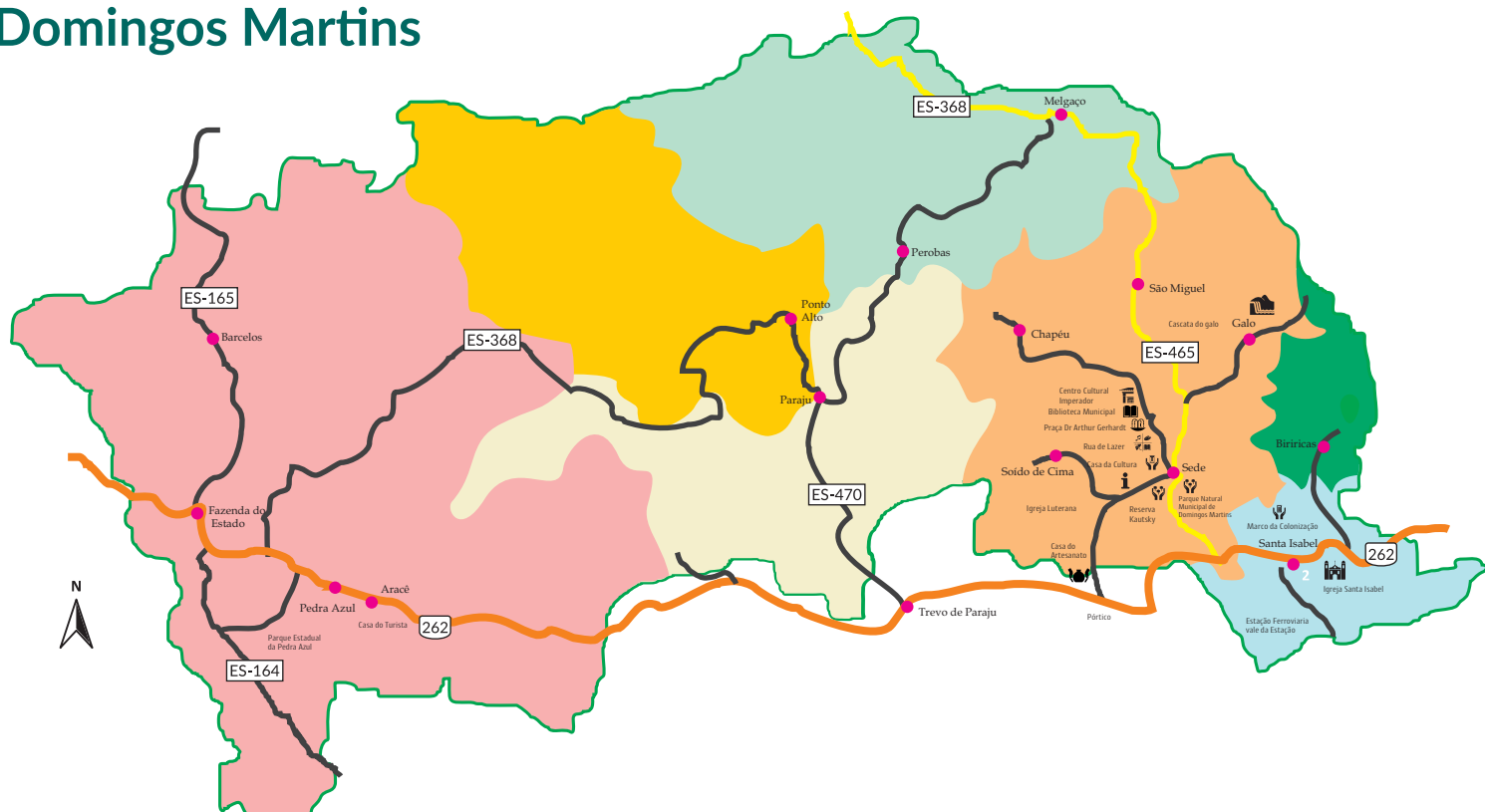
Agroturismo e Lazer

Cantinho da Massa (27) 99908-2435

Lavandario Pedra Azul (27) 99960-8886



Domingos Martins



CIRCUITO DO GALO

O Circuito do Galo é para quem deseja descansar em meio à natureza exuberante de Domingos Martins. Hospedagem aconchegante, lazer e boa comida são ótimas opções para um final de semana inesquecível. Seu atrativo natural é a cascata do Galo

Hospedagem

Encantos da Cascata
(27) 99772-4071

Recanto da Roça
(27) 99817-9239

Sítio do Galo
(27) 99977-0055

Alimentação

Fazenda imperial
(27) 99995-1716

Recanto da Roça
(27) 99817-9239



Circuito de Painelas

O circuito de Painelas é um turismo rural bem pertinho do centro de Domingos Martins (2 km) hospedagem , restaurantes e uma paisagem exuberante nas margens do rio Jucu
@circuitodepainelas

Hospedagem

Recanto Suave (27) 99970-3878
Pousada Vista verde (27) 99821-4081
Argento Parrila (27) 99606-1713
Portal do Ceu (27) 99 880 7987

Alimentação

Recanto Suave (27) 99970-3878
Argento Parrila (27) 99606-1713



CIRCUITO DO CHAPÉU

O Circuito do Chapéu fica localizado próximo ao centro da cidade, com altitude de 850 metros, possibilitando uma vista incrível de toda a cidade de Domingos Martins, Mata Atlântica e Montanhas que cercam o local.

A culinária no local também é um ponto forte do circuito do Chapéu. Tendo herdado uma cultura do tempo da colonização alemã, é possível encontrar pratos com muitos frutos do mar, tilápia, camarões e comidas caseiras feitas em fogão de chão e lenha. Hoje o Circuito do Chapeu se uniu no trajeto a dos Ipês.

Hospedagem

Pousada Delícias da Tilápia
(27) 99983-3006

Pousada Opashaus

(27) 99620-9242

Alimentação

Restaurante Delícias da Tilapia

(27) 99983-3006

Restaurante Opashaus

(27) 99620-9242

Agroturismo

Karamelar

(27) 99247-5009



Hospedagem

Estação Verde e Água
(27) 99747-1320

Sítio Capitão

(27) 99972-4449

Alimentação

Café com Prosa
(27) 99766-9359

Agroturismo

Sítio Alamá Sonho Meu
(27) 99775 6044

Vale da Estação

Fica localizado no vale da Estação e neste circuito existem muitas matas, vales e rios. Um lugar muito bonito e aconchegante, onde fica a antiga Estação Ferroviária Germânia. Possui muito sítio para hospedagem para grupos

O início do circuito é a Vila de Santa Isabel, às margens da BR-262.

VALE DA ESTAÇÃO

CIRCUITO DE PARAJU

Hospedagens

Sítio da Ressaca
(27) 99981-5419

Sítio Menina dos olhos
(27) 99933-4073

Sítio d Amizade
(27) 99935-7128

Sítio Manancial
(27) 99760-3912

Sítio Modelo
(27) 98822-280

Sítio Prata
(27) 99950-3992

Paraju Paradise
(27) 99724-2756

Sítio Colombiano
(27) 99809-7807

Sítio São Jorge
(27) 99686-7650

Alimentação

Parada 38
(27) 99708-0038

Restaurante Beija Flor
(27) 99983-8257

Restaurante Cori
(27) 99803-9437

Agroturismo

A vila de Paraju esta localizada a 35 quilômetros do centro Domingos Martins, o turismo rural e seu principal atrativo . São muitas hospedagens, piquetes



Rota dos Ipês

A Rota dos Ipês esta localizada em Soído, bem pertinho do centro da cidade .São 7km de trajeto margeado por uma densa vegetação nativa em fase de plantio das mudas de ipê. O percurso já recebeu mais de 400 mudas em breve será um dos cartões-postais da cidade.

Hospedagens

Sesc- (27) 3268-5400

Sítio do Lagos (27) 99943-7420

Pousada Arco Iris (27) 99969-0964

Pousada Aldeia da Folha (27) 99822-1795

Alimentação

Sesc- (27) 3268-5400

Sítio do Lagos (27) 99943-7420

Bioparque das Aves (27) 9925 0904

Restaurante Italiano (27) 99975-1645

Bioparque das Aves (27) 9925 0904

Lazer

Bioparque das Aves (27) 99225 0904

Tirolesa (sítio dos lagos) (27) 99943-7420



O Centro da cidade de Domingos Martins é carinhosamente chamado de Campinho pelos moradores, oferece hospedagem e restaurantes tudo bem pertinho, é aquele tipo de cidade que você anda na rua, na praça e com um povo hospitaleiro para receber os turistas.

Centro - Campinho



#Amor❤es

Hospedagem

- Pousada Rancho Lua Grande (27) 99904-7966
- Pousada Adega Alemã Schwambach (27) 99846-6946
- Pousada Solar da Serra (27) 99890-3499
- Hotel Recanto Europeu (27) 99793-1749
- Pousada na Montanha (27) 99959-2122
- Pousada Pouso do Barão (27) 99981-6241

Alimentação

- Lanchonete e Sorveteria Tropical (27) 99819-9145
- Klein Sabores (27) 99898-2818
- Klein Restaurante e Lanchonete (27) 3268 -1912
- Restaurante Sabor da Serra (27) 99914-1122
- Adega Alemã Schwambach (27) 3268-1341
- Fritz Frida (27) 3268 1808
- Cervejaria Trarko (27) 3268 1808
- Restaurante Emporio 85 (27) 99523 -3834
- Empório Flor de Liz (27) 99273-0859
- Pommer Restaurante (27) 9 9968-1374
- Sabor Café (27) 99875-2303
- Pizzaria Garrafão (27) 3268-3120
- Restaurante Sabor Serrano (27) 3268-1613
- Restaurante Galeto de Prata (27) 3268-3107
- Restaurante Caminho do Imigrante (27) 3268-1137
- Cafeteria e Lanchonete Müller (27) 3268-1012
- Barba Ruiva (27) 3268-1223
- In Nature (27) 99867-7071
- Celeiro Steakhouse (27) 99921-6761
- Lex's Burguer (27) 99941-8868
- Delícias da Montanha(27) 3268-1658
- Hunger Steakhouse (27) 99873-4438
- Cia do Sabor Lanchonete e Petiscaria (27) 3268-3365
- Saiter Café Contato (27) 99999-8082
- Mountain Burger (27) 3268-1962
- Porão Beer & More (27) 99944-1956
- Aromen Churrascaria (27) 99897-0097
- Café Koehler (27) 99789-3632
- Moça Burguer(27) 99949-1649
- Leo's Burguer (27) 99827-1098
- Saba Lanches (27) 99814-7827
- Vinotage Vinhos e Delicatassen (27) 99783-0269
- Clone's Bar e Restaurante (27) 3268-2364
- La Casa Gourmet Restaurante e Pizzaria (27) 3268-1386

Br 262

A rodovia é uma vitrine do turismo das Montanhas Capixabas, com seu trajeto charmoso e uma vista imperdível do relevo de montanhas, você encontrara principalmente acesso a muitos atrativos empreendimentos ao longo da rodovia

Hospedagens

Proximos a Sede

Vila do Loro (27) 99780-0506
Pousada Japere (27) 99617-4549
Sítio do Urtigão (27) 99226-0355
Pousada Olhos D'água (Biriricas) (27) 99983-0171

Pedra Azul

Hotel Fazenda China Park (27) 99902-1720
Pousada Aracê (27) 99986-1386
Pousada Ponta da Pedra (27) 99849-9200
Passarinhada Café e Hospedagem (27) 99991-7171
Aroso Paço Hotel (27) 99902-4417
Estalagem Petra (27) 99998-3278
Pousada Lusitânia (27) 99855-2997
Pousada dos Pinhos (27)99970-1115
Pousada Pedra da Montanha (27) 99615-3679
Pousada Eco da Floresta (27) 99655-1198

Alimentação

Santa Isabel


Restaurante Sombra da Serra (27) 99959-3093
Café com Prosa (27) 99766-9359
Restaurante do Edu (27) 99917-9356
Expresso 37 Café (27) 3127-5553
Pastelaria Parada 262 (27) 99972-2137

Pedra Azul

Duli Café Pub (27) 99998-1209
Entrepasto 87 (27) 99844-9120
Casario Pordenoni (27) 99617-9517
Emporio Dei Nonni (27) 3248-1010
Restaurante Lusitania (27) 99855-2997
Moinho da Roça (28) 99987-9739
Café 262 (27) 99502-7163
Lanchonete Dois Irmãos (27) 3248-1144
Rest. e Lanch Águia Branca (27) 3248-1314
Due Fratelli (28) 99989-4099
Deck Beer Cervejaria (28) 99966-0281
Restaurante Travoletta (28) 99886-1816
Barhika Medieval (28) 99975-1103

Agroturismo

Pedra Azul



Vale da Pedra

O Vale da Pedra é um polo gastronômico de Pedra Azul, possui restaurantes, cervejaria, pizzaria e cachaçaria, além de um agroturismo muito especial

Gastronomia

Ronchi Beer Cervejaria Artesanal (27) 99814 4005

Vallino a Pranzo (27) 27) 99958-2019

Pizzaria do Vallino (27) 99958-2019

Aromen Parrilla (27) 99897-0097

La Dolina (27) 99810-6459

Restaurante Don Calmon (27) (27) 98124-7771

Agroturismo

Cachaçaria Modulo (27) 99947-1549

Casa Tomate Seco (27) 98143-8975

Farinha e Agua (27) (27) 99995-4306



Rota Azul

a caminho do Caxixe no município vizinho de Venda Nova, na rota Azul voce ir deslumbrar paisagens raras da região de Pedra Azul a caminho do Parque Estadual do Forno Grande em Castelo passando por 3 municípios,

Hospedagem

Pousada Estação Pedra Azul (28) 99999-2240

Casinha Azul (27) 99966-9827

Le main Hospedagem (28)999010333


Alimentação

Passarin Casa Restaurante 27) 99271-4592

Hidroponia Rosa de Saron (27) 99774-1928

Agroturismo

Sítio do Lagarto (27) 998541909



DADOS DE DOMINGOS MARTINS

BASE ECONÔMICA: agricultura e turismo

COLONIZAÇÃO: Européia (alemães e italianos)

ALTITUDE NA SEDE: 542 metros

ÁREA TOTAL DO MUNICÍPIO: 1.232 Km²

COORDENADAS GEOGRÁFICAS: Latitude Sul: 20° 18' 30" Latitude Oeste: 40° 43' 30"

RELEVO 90% das terras estão em altitudes superiores a 500 metros, mas há picos acima de 1.800 metros. Fica em uma região com vasta cobertura de Mata Atlântica, cuja vegetação possui inúmeras espécies de orquídeas, ipês e bromélias. Em sua fauna se destacam animais ameaçados de extinção. As suas terras altas possuem relevo acidentado e com predominância de montanhas.

CLIMA Tropical de altitude, com temperaturas mais amenas durante a maior parte do ano (média anual de 20° C).

HIDROGRAFIA O município é banhado pelos rios Jucu Braço Norte e Jucu Braço Sul, que formam o Rio Jucu.

DISTÂNCIAS Vitória • 45 Km - Belo Horizonte (MG) • 479 Km - Rio de Janeiro (RJ) • 496 Km - São Paulo (SP) • 933 Km - Salvador (BA) • 1.221 Km

COMO CHEGAR: Via aérea: O Aeroporto Eurico de Aguiar Salles fica em Vitória, distante 45 Km da Sede do município.

Via rodoviária: O município é cortado pela BR-262, que liga a capital do Estado (Vitória), a Minas Gerais. Há ônibus em vários horários durante o dia saindo da rodoviária no centro de Vitória.

CONTATOS

INFORMAÇÕES TURÍSTICAS

Secretaria de Cultura e Turismo de Domingos Martins

Sectur) (27) 3268-1471

Casa do Turista • (27) 3248-0035 • 99873-0237 (Pedra Azul)

Casa da Cultura • (27) 3268-2550 (sede)

GRUPOS DE DANÇAS

Blumen der Erde Volkstanzgruppe: (27) 99299-4395

Überwinden Volkstanzgruppe (27) 99299-4395

Blütenblätter Tal Volkstanzgruppe (27) 99904-2438

Grupo Folklorístico Pietra Azzurra (27) 99898 9192

Casamento Pomerano de Melgaço(27) 99912-1221

Bergfreunde de Campinho (27) 999153101

Grupo de dança Infantil Fröhliche Kreis (27) 998508621

Grupo de dança Infantil Rheinland (27) 981388465

Grupo de dança Juvenil Tanzfreunde (27)998508621

Hügerlmänner Plattler (27) 999153101

ARTESANATO

Associação Martinense de Artesãos (Amarte) (27) 99509-9178

Artesanato Bauernmalerei • (27)99527-0795 Anexo da Casa da Cultura

Artesanato Local Imperador • Anexo ao Centro Cultural Imperador

SERVIÇO DE TRANSPORTE TURÍSTICO

Pizzol Transportes e Turismo (27) 3248-1224/99855-2192

Canaltur • (27) 99686-7008

OUTROS TELEFONES UTEIS

Associação Comercial e Empresarial de Domingos Martins

(27) 3268-1889/3380

Polícia Militar • (27) 3268-1409 • 190

Polícia Civil • (27) 3268-1883

Promotoria de Justiça • (27) 3268-1428

Hospital HMAG • (27) 3268-1499

Rodoviária Águia Branca (27) 3268-1243

Guia Turístico de Domingos Martins



**Secretaria Municipal de Turismo
Prefeitura de Domingos Martins**



Secretaria de Cultura e Turismo de Domingos Martins

Rua Senador Jefferson de Aguiar, 275, Centro, Domingos Martins,
ES, Brasil, 29260000 (27) 3268-1471(Sectur) (27) 3268-1471

Prefeitura Municipal de Domingos Martins

Rua Bernardino Monteiro, 22, Centro, Domingos Martins,
ES, Brasil, 29260000 Fixo: (27) 3268-1650